




REPUBLIKA HRVATSKA
BRODSKO – POSAVSKA ŽUPANIJA
 OPĆINA VELIKA KOPANICA
Općinski načelnik

KLASA: 350-02/23-01/03
URBROJ: 2178-12-01-24-30
Velika Kopanica, 3. lipnja 2024. godine

IZVJEŠĆE S JAVNE RASPRAVE
V. IZMJENA I DOPUNA PROSTORNOG PLANA UREĐENJA OPĆINE VELIKA KOPANICA

Na temelju članka 96. st.3. Zakona o prostornom uređenju (Narodne novine broj: 153/13, 65/17, 114/18, 39/19, 98/19 i 67/23) i Zaključka načelnika Općine Velika Kopanica, objavljena je javna rasprava o Prijedlogu V. Izmjena i dopuna Prostornog plana uređenja općine Velika Kopanica.

Prijedlog plana je upućen u javnu raspravu. Javna rasprava s javnim uvidom trajala je petnaest (15) dana u vremenu od 03.05.2024. godine do 17.05.2024. godine.

Prijedlog plana (tekstualni i grafički dio) bio je izložen u prostorijama Općine Velika Kopanica, Vladimira Nazora 1, Velika Kopanica, svakim radnim danom od 08.00 do 14.00 sati.

Tijekom trajanja javne rasprave organizirano je javno izlaganje Prijedloga plana. Javno izlaganje održano je 14.05.2024. godine u 11.00 sati u prostorijama Općine Velika Kopanica, Vladimira Nazora 1, Velika Kopanica.

Primjedbe i prijedlozi na Prijedlog Plana mogli su se za vrijeme trajanja javne rasprave:

- upisati u Knjigu primjedbi koja se nalazi uz izloženi prijedlog Plana na mjestu javnog uvida,
- unijeti u zapisnik na javnom izlaganju,
- uputiti u pisanom obliku.

Pisana očitovanja, prijedlozi i primjedbe na Prijedlog plana mogli su se dostaviti osobno ili putem preporučene pošiljke na adresu: Vladimira Nazora 1, Velika Kopanica ili na adresu elektroničke pošte: opcina.velika.kopanica@gmail.com, najkasnije do 17.05.2024. godine.

Poziv za sudjelovanje u javnoj raspravi upućeni su javnopravnim tijelima sukladno posebnom propisu.

Javna rasprava objavljena je 26. travnja 2024. godine u dnevnom tisku („Glas Slavonije“), na mrežnim stranicama Ministarstva prostornog uređenja, graditeljstva i državne imovine, na oglasnoj ploči Općine Velika Kopanica i na Internet stranici Općine Velika Kopanica.



OPĆINSKI NAČELNIK:



REPUBLIKA HRVATSKA
BRODSKO – POSAVSKA ŽUPANIJA
OPĆINA VELIKA KOPANICA



Općinski načelnik

KLASA: 350-02/23-01/03
URBROJ: 2178-12-01-24-17
Velika Kopanica, 26. travnja 2024. godine

Na temelju članka 96. st.3. Zakona o prostornom uređenju (Narodne novine, broj 153/13, 65/17, 114/18, 39/19, 98/19 i 67/23) i Zaključka Načelnika Općine Velika Kopanica, KLASA: 350-02/23-01/03, URBROJ: 2178-12-01-24-16 od 22. travnja 2024. godine, Načelnik Općine Velika Kopanica objavljuje

JAVNU RASPRAVU O PRIJEDLOGU

V. IZMJENA I DOPUNA PPUO VELIKA KOPANICA

Javna rasprava s javnim uvidom trajat će petnaest (15) dana u vremenu od 03.05.2024. do 17.05.2024. godine.

Prijedlog plana (tekstualni i grafički dio) bit će izložen u prostorijama Općine Velika Kopanica, Vladimira Nazora 1, Velika Kopanica, svakim radnim danom od 08:00 do 14:00 sati.

Tijekom trajanja javne rasprave bit će organizirano javno izlaganje Prijedloga plana u Općini Velika Kopanica, Vladimira Nazora 1, Velika Kopanica, dana 14.05.2024. godine u 11.00 sati u prostorijama Općine.

Primjedbe i prijedlozi na Prijedlog Plana mogu se za vrijeme trajanja javne rasprave:

- upisati u Knjigu primjedbi koja se nalazi uz izloženi prijedlog Plana na mjestu javnog uvida,
- unijeti u zapisnik na javnom izlaganju,
- uputiti u pisanom obliku.

Pisana očitovanja, prijedlozi i primjedbe na Prijedlog plana mogu se dostaviti osobno ili putem preporučene pošiljke na adresu: Općina Velika Kopanica, Vladimira Nazora 1, Velika Kopanica ili na adresu elektroničke pošte: opcina.velika.kopanica@gmail.com najkasnije do 17.05.2024. godine.

Prijedlozi i primjedbe koji nisu čitko napisani i potpisani imenom i prezimenom uz navođenje adrese podnositelja ili nisu dostavljeni u roku, neće se uzeti u obzir u pripremi izvješća o javnoj raspravi.

OPĆINSKI NAČELNIK
Ivan Meteš, dipl.ing.preh.tehn.

p-221

Informacije o javnim raspravama

26.04.2024. - Informacija o javnoj raspravi o prijedlogu V. Izmjena i dopuna Prostornog plana uređenja Općine Velika Kopanica

26.04.2024. pdf (1143kb)

Prijedlog V. Izmjena i dopuna Prostornog plana uređenja Općine Velika Kopanica

26.04.2024. zip (119273kb)

26.04.2024. - Informacija o javnoj raspravi o prijedlogu II. Izmjena i dopuna Urbanističkog plana uređenja "Proizvodno-poslovnne zone II" Velika Kopanica

26.04.2024. pdf (1155kb)

Prijedlog II. Izmjena i dopuna Urbanističkog plana uređenja "Proizvodno-poslovnne zone II" Velika Kopanica

26.04.2024. zip (21714kb)

 Ispiši stranicu

 Podijeli na Facebooku

 Podijeli na Twitteru


OPĆINA
VELIKA KOPANICA

[OPĆINSKO VJEĆE](#) | [OPĆINSKI NAČELNIK](#) | [JEDINSTVENI UPRAVNI ODJEL](#) | [KONTAKT](#)

VIJESTI

O OPĆINI

PRORAČUN I FINANIJSKA IZVJEŠĆA OPĆINE
VELIKA KOPANICA

STRATEŠKI DOKUMENTI

JAVNA NABAVA

KOMUNALNO GOSPODARSTVO

KOMUNALNO REDARSTVO

KOMUNALNA INFRASTRUKTURA

NEPROPISSNO ODBAČENI OTPAD

SAVJETOVANJE SA ZAINTERESIRANOM JAVNOŠĆU

NATJEČAJI – JAVNI POZIVI

PRISTUP INFORMACIJAMA

PROSTORNI PLAN

CIVILNA ZAŠTITA

UDRUGE GRAĐANA

SAVJET MLADIH

IZBORI

LAG SLAVONSKA RAVNICA

OBRASCI

SLUŽBENI VIJESNIK

POLJOPRIVREDNO ZEMLJIŠTE

PROJEKT "DONA"

PROJEKT "DONA 2"

PROJEKT "DONA 3"

OBLASNA PLOČA



NAJNOVIJE VIJESTI



V. Izmjene i dopune PPUO Velika Kopanica
26. travnja 2024.
[Pročitajte više](#)



II. Izmjene i dopune Urbanističkog plana uređenja
"Proizvodno-poslovnne zone II" Velika Kopanica
26. travnja 2024.
[Pročitajte više](#)



POZIV na j
19. travnja 20
[Pročitajte vi](#)

Na javnu raspravu pozvana su posebnom obavijesti o javnoj raspravi sljedeća javnopravna tijela:

1. Ministarstvo poljoprivrede, Uprava za poljoprivredno zemljište, biljnu proizvodnju i tržište, Ulica grada Vukovara 78, 10 000 Zagreb

2. Ministarstvo poljoprivrede, Uprava šumarstva, lovstva i drvne industrije, Ulica grada Vukovar, 78, 10 000 Zagreb
3. Ministarstvo gospodarstva i održivog razvoja, Uprava vodnoga gospodarstva
Ulica grada Vukovara 220, 10 000 Zagreb
4. Ministarstvo gospodarstva i održivog razvoja — Uprava za energetiku, Radnička cesta 80, 10000 Zagreb
5. Ministarstvo obrane, Uprava za materijalne resurse Sektor za vojnu infrastrukturu i zaštitu okoliša, Služba za vojno graditeljstvo i energetska učinkovitost, Trg kralja Petra Krešimira IV, 10 000 Zagreb
6. Ministarstvo kulture i medija, Uprava za zaštitu kulturne baštine, Konzervatorski odjel u Slavanskom Brodu, Starčevićeva 43, 35 000 Slavonski Brod
7. Ministarstvo gospodarstva i održivog razvoja, Uprava za zaštitu prirode, Radnička cesta 80, 10 000 Zagreb
8. Ministarstvo prostornog uređenja, graditeljstva i državne imovine, Dežmanova 10, 10000 Zagreb
9. Hrvatske šume, UŠP Vinkovci, Odjel za ekologiju, Trg Bana Josipa Šokčevića 20, 32 100 Vinkovci
10. Hrvatske Šume D.O.O. Zagreb, Uprava šuma Podružnica Nova Gradiška, p.p. 59., Strossmayerova 11., 35.400 Nova Gradiška
11. Hrvatska regulatorna agencija za mrežne djelatnosti, Ulica Roberta Frangeša Mihanovića 9, 10 000 Zagreb
12. MUP, Ravnateljstvo civilne zaštite, Područni ured civilne zaštite Osijek
Gornjodravaska obala 95-96, 31 000 Osijek
13. MUP, Policijska uprava Brodsko – posavska, Poslovi zaštite od požara, proizvodnje i prometa eksplozivnih tvari , Ivana Mažuranica br. 9, 35000 Slavonski Brod
14. MUP, Policijska uprava Brodsko – posavska, Služba za granicu, Ivana Mažuranica br. 9, 35000 Slavonski Brod
15. JU Zavod za prostorno uređenje Brodsko-posavske županije, Trg pobjede 26a, 35 000 Slavonski Brod
16. Brodsko-posavska županija, Upravni odjel za gospodarstvo i poljoprivredu, P. Krešimira IV br. 1, 35 000 Slavonski Brod
17. Brodsko-posavska županija, Upravni odjel za graditeljstvo, infrastrukturu i zaštitu okoliša, P. Krešimira IV br. 1, 35 000 Slavonski Brod
18. Hrvatske autoceste d.o.o., Širolina 4, 10000 Zagreb
19. Hrvatske ceste d.o.o. za upravljanje, građenje i održavanje državnih cesta, Vončina 3, 10000 Zagreb
20. Županijska uprava za ceste Brodsko-posavske županije, Ulica Ivana Gorana Kovačića 58, 35000 Slavonski Brod
21. Hrvatske željeznice, HŽ Infrastruktura, Mihanovićeva 12, 10000 Zagreb
22. HEP-Operator distribucijskog sustava d.o.o., Elektra Slavonski Brod, Služba za razvoj i investicije, Ul. Petra Krešimira br. 11., 35000 Slavonski Brod
23. HOPS d.o.o., Vukovarska cesta 217, 31000 Osijek
24. Brod-Plin d.o.o., Tome Skalice 4, 35000 Slavonski Brod
25. Hrvatske vode, VGO za srednju i donju Savu, VGI za mali sliv "Brodsko Posavina"35.000 Slavonski Brod, Šetalište braće Radić 22
26. Vodovod d.o.o. za vodoopskrbu i odvodnju Slavonski Brod , 35000 Slavonski Brod, Nikole Zrinskog 25
27. Općina Gundinci, Stjepana Radića 4, 35222 Gundinci
28. Općina Sikirevci, Ljudevita Gaja 4A, 35224 Sikirevci
29. Općina Vrpolje, Trg dr. Franje Tuđmana 1, 35210 Vrpolje
30. Općina Donji Andrijevc, Trg kralja Tomislava 5, 35214 Donji Andrijevc
31. Općina Oprisavci, Trg svetog Križa 16, 35213 Oprisavci
32. Općina Strizivojna, Braće Radića 172, 31410 Strizivojna

1. POPIS SUDIONIKA U JAVNOJ RASPRAVI ČIJA SU MIŠLJENJA, PRIJEDLOZI I PRIMJEDBE NA PRIJEDLOG PROSTORNOG PLANA PRIHVAĆENI I MIŠLJENJA, PRIJEDLOZI I PRIMJEDBE SUDIONIKA U JAVNOJ RASPRAVI KOJI NISU PRIHVAĆENI ILI SU DJELOMIČNO PRIHVAĆENI S RAZLOZIMA NEPRIHVAĆANJA

U toku javnog uvida pozitivno se očitovao (suglasnost ili pozitivno mišljenje na plan) 5 javnopravna tijela:

1. HAKOM
2. Općina Vrpolja
3. Hrvatske šume d.o.o., Uprava šuma Podružnica Vinkovci
4. Brodsko – posavska županija, Upravni odjel za gospodarstvo i poljoprivredu
5. MUP, Ravnateljstvo civilne zaštite, Područni ured civilne zaštite Osijek, Služba civilne zaštite Slavonski Brod

te je zaprimljen 1 dopis o prosljeđivanju predmeta:

1. MINISTARSTVO POLJOPRIVREDE.

U javnoj raspravi zaprimljeno je 5 primjedbi, od kojih se prihvaćaju 4 primjedbe -jedna primjedba je ponovljena (MUP, PU Brodsko – posavska, Služba za granicu, HŽ Infrastruktura, Zavod za prostorno uređenje Brodsko – posavske županije, Blaženka Veselinović, Zavod za prostorno uređenje Brodsko – posavske županije). a 1 primjedba se djelomično prihvaća, uz priloženo obrazloženje (MINISTARSTVO GOSPODARSTVA I ODRŽIVOG RAZVOJA, Uprava za energetiku),
 Obrazloženje je priloženo u narednoj tablici.

| PREGLED PRISTIGLIH PRIMJEDBI U POSTUPKU JAVNE RASPRAVE I ODGOVORI NA PRIMJEDBE | | | |
|---|---|---|--|
| Red. Br. | SUDIONICI U JAVNOJ RASPRAVI | PRIMJEDBA, MIŠLJENJE, SUGESTIJA | ODGOVOR I OBRAZLOŽENJE |
| DOSTAVLJENE PRIMJEDBE, PRIJEDLOZI I MIŠLJENJA | | | |
| 1. | MUP, PU Brodsko – posavska, Služba za granicu | <p>Mišljenja smo da je stranku potrebno upozoriti da je prilikom izvođenja zahvata dužna pridržavati se odredbi članaka 32. i 34. Zakona o nadzoru državne granice (NN 83/13,27/16,114/22 i 151/22), na snazi od 01. siječnja 2023. godine.</p> <p>Uređenje prostora uz granicu i zaprječivanje komunikacija Članak 32. (NN 151/2)</p> <p>(1) U postupku donošenja prostornih planova kojima se planira uređenje prostora koji seže 100 metara od granične crte, u svrhu osiguranja opće sigurnosti i preglednosti državne granice, nositelj izrade prostornog plana dužan je pribaviti mišljenje Ministarstva.</p> <p>(2) Prostorni plan ne može se donijeti ako bi se njegovim planskim rješenjima ugrozila opća sigurnost, preglednost i zaštita državne granice, obavljanje granične kontrole ili protočnost prometa preko vanjske granice.</p> <p>(3) U postupku izdavanja lokacijske dozvole, građevinske dozvole ili drugog akta za provođenje prostornog plana, odnosno akta kojim se dozvoljava građenje, za građenje u prostoru 100 metara od granične crte, nadležno upravno tijelo, odnosno ministarstvo nadležno za poslove graditeljstva i prostornog uređenja dužno je pribaviti posebne uvjete Ministarstva sukladno posebnom zakonu.</p> <p>(4) Lokacijska dozvola, građevinska dozvola ili drugi akt za provođenje prostornog plana odnosno akt kojim se dozvoljava građenje, za građenje u području 100 metara od</p> <p>granične crte, ne može se izdati ako bi građevina u tom području ometala obavljanje poslova nadzora vanjske granice i ako je to protivno odredbama međunarodnog ugovora.</p> <p>Omogućavanje zaštite državne granice Članak 34. (NN 151/22)</p> <p>Vlasnici ili posjednici zemljišta dužni su omogućiti slobodan prolaz za neometano obavljanje poslova zaštite vanjske granice te radi postavljanja i održavanja propisanih oznaka i signalizacije iz članka 13. ovoga Zakona, kao i graničnih i drugih oznaka uz granicu iz članaka 29. i 30. ovoga Zakona.</p> | <p>PRIMJEDBA SE PRIHVAĆA Traženo je ugrađeno u članak 8. i 9a.</p> |
| 2. | HAKOM | Izjava da je Prijedlog Plana usklađen s dostavljenim posebnim zahtjevima | PRIHVAĆA SE |

| | | | |
|----|--|---|---|
| 3. | HŽ Infrastruktura | Uvidom u prijedlog Plana (dostavljen na CD-u), utvrđeno je kako nisu uvaženi zahtjevi HŽ Infrastrukture d.o.o. dostavljeni dopisom broj 6379/23, 6381/23 1.3.1. M.R. od dana 18. svibnja 2023. godine, te ovim putem ponovno tražimo da iste uvažite. | PRIMJEDBA SE PRIHVAĆA |
| 4. | Općina Vrpolja | Izjava da nema posebnih zahtjeva | PRIHVAĆA SE |
| 5. | Hrvatske šume d.o.o., Uprava šuma Podružnica Vinkovci | Izjava da nema primjedbi na Prijedlog plana | PRIHVAĆA SE |
| 6. | Zavod za prostorno uređenje Brodsko – posavske županije | <p>Izvršili smo uvid u dostavljeni materijal predmetnog Prijedloga plana Izmjena i dopuna PPUO.</p> <p>Slijedom članka 101. Zakona o prostornom uređenju, a nastavno na naše zahtjeve sukladno članku 90. Zakona o prostornom uređenju (dopis Zavoda za prostorno uređenje Brodsko-posavske županije. KLASA. 350-02/22-01/32. URBROJ. 2178-1-26-0/2-23-4 od 30.08.2023.2022. godine) kao javno-pravno tijelo određeno Odlukom o izradi navedenog Plana dajemo sljedeće primjedbe:</p> <ol style="list-style-type: none"> Uskladiti kartografski prikaz MJ1.25 000 Korištenje i namjena i kartografski prikaz MJ 1:5 000 Građevinsko područje naselja Velika Kopanica u segmentu šrafura i oznaka, kako bi nedvosmisleno razgraničili građevinska područja naselja i izdvojeno građevinsko područje izvan naselja. Vežano za istraživanje i eksploataciju geotermalne vode u odredbama za provođenje dopisati mjere izuzeća koje su utvrđene planom višeg reda (Prostorni plan Brodsko-posavske županije (Službeni vjesnik BPŽ br. 04/01, 06/05, 11/08, 14/08 -pročišćeni tekst, 05/10, 09/12, 39/20, 45/20-pročišćeni tekst, 33/23 i 1/24-pročišćeni tekst-u daljnjem tekstu PP BPŽ). Kartografski prikaz 2.4. Vodnogospodarski sustav MJ 1:25 000 uskladiti s kartografskim prikazom plana više razine, 3.1.2. Područja posebnih ograničenja u korištenju, a odnosi se na vodozaštitno područje - zonu preventivne zaštite (PP BPŽ iz točke 2). | <p>PRIMJEDBA SE PRIHVAĆA</p> <p>6.1. PRIMJEDBA SE PRIHVAĆA</p> <p>6.2. PRIMJEDBA SE PRIHVAĆA</p> <p>– u članku 156.a dodaje se novi stavak 3.</p> <p>6.3. TRAŽENO JE VEĆ UGRAĐENO U PLAN - prikazano na kartografskom prikazu 3.2. PODRUČJA POSEBNIH OGRANIČENJA U KORIŠTENJU</p> |
| 7. | Ministarstvo gospodarstva i održivog razvoja, Uprava za energetiku | <ul style="list-style-type: none"> u članku 4. dodati tekst: <p>.....</p> <p>1. POVRŠINE ZA RAZVOJ I UREĐENJE PROSTORA NASELJA:</p> <ul style="list-style-type: none"> - građevinska područja naselja (Beravci, Divoševci, Kupina, Mala Kopanica, Velika Kopanica - Izgrađeni dio građevinskog područja naselja - Neizgrađeni uređeni dio građevinskog područja naselja - Neizgrađeni neuređeni dio građevinskog područja naselja - Površine za istraživanje i eksploataciju geotermalnih voda u energetske svrhe (E2) | <p>PRIMJEDBA SE DJELOMIČNO PRIHVAĆA</p> <p>Sukladno obvezama iz Pravilnika o sadržaju, mjerilima kartografskih prikaza, obveznim prostornim pokazateljima i standardu elaborata prostornih planova (NN 106/1998) istražni prostori mineralnih sirovina se prikazuju na kartografskom prikazu područja posebnih ograničenja u korištenju, tako da su ista već sastavni dio Plana i nalaze se u člancima 8 i 9 odredbi za provedbu PPUO V. Kopanica. Objekti i postrojenja za istraživanje i eksploataciju geotermalnih voda ne pripadaju gospodarskim građevinama namijenjenim poljoprivrednoj djelatnosti. Sastavni dio Plana su odredbe po kojima je cjelokupno područje Općine površina za istraživanje i eksploataciju geotermalnih voda u energetske svrhe, osim područja izuzeća. Prenamjena istražnih prostora ugljikovodika u eksploatacijska polja u suprotnosti je s odredbama PPBPŽ. Mjera zaštite čije se brisanje traži sastavni je dio PPBPŽ i nije ju moguće</p> |

| | | | |
|-------------------------------------|---|--|--|
| | | <p>- PROSTORI / POVRŠINE IZVAN GRAĐEVINSKIH PODRUČJA: - Površine za iskorištavanje mineralnih sirovina, eksploatacijsko polje šljunka i pijeska iz korita rijeke Save, E3 - Površine za istraživanje i eksploataciju ugljikovodika (E1) i geotermalnih voda u energetske svrhe (E2)</p> <p>.....</p> <ul style="list-style-type: none"> • u članku 5. dodati tekst: <p>(2) Detaljna namjena planiranih područja utvrđuje se ili prostornim planovima užih područja ili na temelju Odredbi za provođenje PPUO (u daljnjem tekstu : Odredbe), - područje za iskorištavanje mineralnih sirovina (eksploatacijska polja) utvrđuju se na temelju odobrenja nadležnog tijela državne uprave, - površina za istraživanje i eksploataciju ugljikovodika i geotermalnih voda u energetske svrhe utvrđuje se sukladno Prostornom planu Brodsko-posavske županije temeljem Okvirnog plana i programa istraživanja i eksploatacije ugljikovodika na kopnu te Plana razvoja geotermalnog potencijala Republike Hrvatske za razdoblje do 2030. godine, a odnosi se na cijelu Općinu.</p> <ul style="list-style-type: none"> • u članku 141. dodati tekst: <p>(1) Gospodarske građevine namijenjene poljoprivrednoj djelatnosti su: - poljoprivredne građevine za smještaj poljoprivrednih proizvoda i mehanizacije te uzgoj poljoprivrednih kultura i životinja (stoke, peradi i krznaša), - prateći sadržaji za primarnu doradu i preradu u sklopu kompleksa za intenzivni uzgoj životinja i poljoprivrednu proizvodnju - objekti i postrojenja (građevine) za istraživanje i eksploataciju geotermalnih voda u energetske svrhe (zagrijavanje farmi).</p> <ul style="list-style-type: none"> • U Prijedlogu V. Izmjena i dopuna Prostornog Plana uređenja Općine velika Kapanica u Članku 23. dodati: Iza članka 156., dodaje se novi članak 156 a. koji glasi: „Članak 156 a. (1) Područje Općine nalazi se unutar površine za istraživanje ugljikovodika (istražnog prostora) SA—09, a na području cijele Općine moguće je istraživati i eksploatirati geotermalne vode u energetske svrhe. (2) Istražni prostori ili dijelovi istražnih prostora <i>ugljikovodika i geotermalne vode</i> u energetske svrhe mogu se prenamijeniti u eksploatacijska polja geotermalne vode iz kojih se može koristiti akumulirana toplota u energetske svrhe koji sadrže ekonomski iskorištene količine. <ul style="list-style-type: none"> • U Prijedlogu V. Izmjena i dopuna Prostornog Plana uređenja Općine velika Kapanica u Članku 203.f izbrisati: <p>(3) Mjere zaštite i smjernice za poboljšanje stanja okoliša geotermalne građevine u energetske svrhe su. - Izbjegavati izvođenje radova u periodu najveće aktivnosti zaštićenih i ugroženih vrsta te ih izvoditi tijekom dnevnog razdoblja. - Tehničkim mjerama osigurati da se geotermalni medij (isplaćne vode) ne izliva po okolnom terenu. - U slučaju nailaska na nove arheološke nalaze pri izvođenju građevinskih ili bilo kojih drugih radova koji se obavljaju na površini ili ispod površine tla, potrebno je obustaviti radova i o tome obavijestiti nadležni Konzervatorski odjel te osigurati zaštitu sukladno mjerodavnim propisima. —Za sve aktivnosti istraživanja i eksploatacije geotermalnih voda u energetske svrhe, potrebno je od nadležnog Konzervatorskog odjela zatražiti posebne uvjete, odnosno prethodno odobrenje</p> | mijenjati prostornim planom Općine. |
| 8. | Brodsko – posavska županija, Upravni odjel za gospodarstvo i poljoprivredu | Izjava da nema primjedbi na Prijedlog plana | PRIHVAĆA SE |
| 9. | MUP, Ravnateljstvo civilne zaštite, Područni ured civilne zaštite Osijek, Služba civilne zaštite Slavonski Brod | Izjava da nema primjedbi na Prijedlog plana | PRIHVAĆA SE |
| 10. | Ministarstvo poljoprivrede | Prosljeđen dopis | Ne radi se o primjedbi |
| PRIMJEDBE S JAVNOG IZLAGANJA | | | |
| Z1 | Blaženka Veselinović , Zavod za prostorno uređenje Brodsko – posavske županije | <p>1. Uskladiti kartografski prikaz MJ1:25 000 Korištenje i namjena i kartografski prikaz MJ 1:5000 Građevinsko područje naselja Velika Kapanica u segmentu šrafura i oznaka, kako bi nedvosmisleno razgraničili građevinska područja naselja i izdvojeno građevinsko područje izvan naselja;</p> <p>2. Vezano za istraživanje i eksploataciju geotermalne vode u odredbama za provođenje dopisati mjere izuzeća koje su utvrđene planom višeg reda (Prostorni plan Brodsko-posavske županije (Službeni vjesnik BPŽ br. 04/01, 06/05, 11/08, 14/08 – pročišćeni tekst, 05/10, 09/12, 39/20, 45/20 – pročišćeni tekst, 33/23 i 1/24–pročišćeni tekst – u daljem tekstu PP PBŽ);</p> <p>3. Kartografski prikaz 2.4. Vodnogospodarski sustav MJ 1:25 000 uskladiti s kartografskim prikazom plana više razine, 3.1.2. Područja posebnih ograničenja u korištenju, a odnosi se na vodozaštitno područje – zonu preventivne zaštite (PP BPŽ iz točke 2).</p> | PRIMJEDBA SE PRIHVAĆA - PRIMJEDBE DOSTAVLJENE I PISMENIM PUTEM – ODGOVOR KAO POD PRIMJEDBOM 6 |

| |
|--|
| UPISOM U KNJIGU PRIMJEDBI |
| U KNJIZI PRIMJEDBI NIJE BILO UPISANIH PRIMJEDBI |

2. POPIS SUDIONIKA U JAVNOJ RASPRAVI ČIJA MIŠLJENJA, PRIJEDLOZI I PRIMJEDBE NISU RAZMATRANI IZ RAZLOGA PROPISANIH OVIM ZAKONOM

Sve dostavljene primjedbe su razmotrene.

3. ZAPISNIK S JAVNOG IZLAGANJA I KOPIJA KNJIGE PRIMJEDBI

Zapisnik s
**JAVNOG IZLAGANJA
U TIJEKU JAVNOG UVIDA
V. IZMJENA I DOPUNA
PROSTORNOG PLANA UREĐENJA OPĆINE VELIKA KOPANICA**

Javno izlaganje u tijeku javnog uvida V. Izmjena i dopuna Prostornog plana uređenja Općine Velika Kopanica (koji traje od 03. svibnja 2024. godine do 17. svibnja 2024. godine) održano je u prostorima Općine Velika Kopanica, 14. svibnja 2024.godine s početkom u 11.00 sati.

Na javnom izlaganju prisustvovali su:

1. Blaženka Veselinović, Zavod za prostorno uređenje BPŽ
2. Zdravko Gaudak, Zavod za prostorno uređenje BPŽ
3. Tomislav Jagić, predsjednik Općinskog vijeća Općine Velika Kopanica
4. Sandra Horvat, Zavod za prostorno planiranje Osijek
5. Vlado Sudar, Zavod za prostorno planiranje Osijek
6. Stjepan Stakor, Zavod za prostorno planiranje Osijek
7. Ivica Bugarić, Zavod za prostorno planiranje Osijek
8. Ivan Meteš, načelnik Općina Velika Kopanica
9. Ivan Paladina, Green Park Kopanica d.o.o.
10. Luka Paladina, CDSolutions d.o.o.

Na početku izlaganja, Sandra Horvat, odgovorni voditelj V. Izmjena i dopuna Prostornog plana uređenja Općine Velika Kopanica obrazložila je obuhvat i sadržaj izmjena i dopuna, te je ostavljena mogućnost za postavljanje pitanja ili iskazivanja primjedbi.

Blaženka Veselinović ispred Zavoda za prostorno uređenje iskazala je 3 primjedbe:

1. Uskladiti kartografski prikaz MJ1:25 000 Korištenje i namjena i kartografski prikaz MJ 1:5000 Građevinsko područje naselja Velika Kopanica u segmentu šrafura i oznaka, kako bi nedvosmisleno razgraničili građevinska područja naselja i izdvojeno građevinsko područje izvan naselja;
2. Vežano za istraživanje i eksploataciju geotermalne vode u odredbama za provođenje dopisati mjere izuzeća koje su utvrđene planom višeg reda (Prostorni plan Brodsko-posavske županije (Službeni vjesnik BPŽ br. 04/01, 06/05, 11/08, 14/08 – pročišćeni tekst, 05/10, 09/12, 39/20, 45/20 – pročišćeni tekst, 33/23 i 1/24-pročišćeni tekst – u daljem tekstu PP PBŽ);
3. Kartografski prikaz 2.4. Vodnogospodarski sustav MJ 1:25 000 uskladiti s kartografskim prikazom plana više razine, 3.1.2. Područja posebnih ograničenja u korištenju, a odnosi se na vodozaštitno područje – zonu preventivne zaštite (PP BPŽ iz točke 2).

Ostalih primjedbi nije bilo.

Javno izlaganje zaključeno je u 11.30 sati.

ZAPISNIČARKA:
Blaženka Radičević, univ.bacc.oec.

B. Radičević

OPĆINSKI NAČELNIK:
Ivan Meteš, dipl.ing.preh.tehn.



BILJEŠKE

KNJIGA ŽALBE

V. IZMJENA I DOPUNA
PROSTORNOG PLANA UREĐENJA
OPĆINE VELIKA KOPANICA

1 2 3 4 5 6 7 8 9 10 11 12 13 14 15 16 17 18 19 20 21 22 23 24 25 26 27 28 29 30 31 I II III IV V VI VII VIII IX X XI XII

NIJE BILO PRIMJEDBI



[Handwritten signature]

4. MIŠLJENJA, PRIJEDLOZI I PRIMJEDBE NA PRIJEDLOG PROSTORNOG PLANA

1. MUP, PU Brodsko – posavska, Služba za granicu
2. HAKOM
3. HŽ Infrastruktura
4. Općina Vrpolje
5. Hrvatske šume d.o.o., Uprava šuma Podružnica Vinkovci
6. Zavod za prostorno uređenje Brodsko – posavske županije
7. Ministarstvo gospodarstva i održivog razvoja, Uprava za energetiku
8. Brodsko – posavska županija, Upravni odjel za gospodarstvo i poljoprivredu
9. MUP, Ravnateljstvo civilne zaštite, Područni ured civilne zaštite Osijek, Služba civilne zaštite Slavonski Brod
10. Ministarstvo poljoprivrede – proslijeđen dopis



REPUBLIKA HRVATSKA
MINISTARSTVO UNUTARNJIH POSLOVA
POLICIJSKA UPRAVA BRODSKO - POSAVSKA
SLUŽBA ZA GRANICU



NEKLASIFICIRANO

KLASA: NK-212-03/24-07/12
URBROJ: 511-11-12-24-3
Slavonski Brod, 7. svibnja 2024.

| REPUBLIKA HRVATSKA BRODSKO-POSAVSKA ŽUPANIJA 2178/12 OPĆINA VELIKA KOPANICA | | |
|---|---------------|-------|
| Primljeno: 10. 5. 2024. g. | | |
| Klasifikacijska oznaka: 350-02/23-01/03 | U. broj. jed. | |
| Uredbeni broj: 2178-12-01-24-19 | Pril. | Vrij. |

BRODSKO-POSAVSKA ŽUPANIJA
OPĆINA VELIKA KOPANICA
Općinski načelnik
Vladimira Nazora 1
35221 Velika Kopanica

PREDMET: Izrada V. Izmjena i dopuna PPUO Velika Kopanica
obavijest, dostavlja se,-

Veza: Vaš dopis klasa:350-02/23-01/03; Urbroj:2178-12-01-24-18.,
od 26. travnja 2024. godine

Poštovani,

Mišljenja smo da je stranku potrebno upozoriti da je prilikom izvođenja zahvata dužna pridržavati se odredbi članaka 32. i 34. Zakona o nadzoru državne granice (NN 83/13,27/16,114/22 i 151/22), na snazi od 01. siječnja 2023. godine.

Uređenje prostora uz granicu i zaprječivanje komunikacija
Članak 32. (NN 151/2)

- (1) U postupku donošenja prostornih planova kojima se planira uređenje prostora koji seže 100 metara od granične crte, u svrhu osiguranja opće sigurnosti i preglednosti državne granice, nositelj izrade prostornog plana dužan je pribaviti mišljenje Ministarstva.
- (2) Prostorni plan ne može se donijeti ako bi se njegovim planskim rješenjima ugrozila opća sigurnost, preglednost i zaštita državne granice, obavljanje granične kontrole ili protočnost prometa preko vanjske granice.
- (3) U postupku izdavanja lokacijske dozvole, građevinske dozvole ili drugog akta za provođenje prostornog plana, odnosno akta kojim se dozvoljava građenje, za građenje u prostoru 100 metara od granične crte, nadležno upravno tijelo, odnosno ministarstvo nadležno za poslove graditeljstva i prostornog uređenja dužno je pribaviti posebne uvjete Ministarstva sukladno posebnom zakonu.
- (4) Lokacijska dozvola, građevinska dozvola ili drugi akt za provođenje prostornog plana odnosno akt kojim se dozvoljava građenje, za građenje u području 100 metara od

granične crte, ne može se izdati ako bi građevina u tom području ometala obavljanje poslova nadzora vanjske granice i ako je to protivno odredbama međunarodnog ugovora.

Omogućavanje zaštite državne granice

Članak 34. (NN 151/22)

Vlasnici ili posjednici zemljišta dužni su omogućiti slobodan prolaz za neometano obavljanje poslova zaštite vanjske granice te radi postavljanja i održavanja propisanih oznaka i signalizacije iz članka 13. ovoga Zakona, kao i graničnih i drugih oznaka uz granicu iz članaka 29. i 30. ovoga Zakona.

S poštovanjem,





KLASA: 350-05/23-01/289
URBROJ: 376-05-3-24-04
Zagreb, 8. svibnja 2024.

Republika Hrvatska
Brodsko - Posavska županija
Općina Velika Kopanica
Jedinstveni upravni odjel
Ulica Vladimira Nazora 1
35221 Velika Kopanica

Predmet: Općina Velika Kopanica
V. Izmjene i dopune Prostornog plana uređenja Općine Velika Kopanica
**-mišljenje o usklađenosti konačnog prijedloga plana s utvrđenim
zahtjevima iz članka 90. ZOPU**

Veza: Vaš dopis KLASA:350-02/23-01/03, URBROJ: 2178-12-01-24-18, od 26. travnja 2024.

Poštovani,

vašim dopisom od ove Agencije zatražili ste da vam na osnovu čl. 101. Zakona o prostornom uređenju (NN 153/13, 65/17, 114/18, 39/19, 98/19, 67/23) i čl. 59. st. (3) Zakona o elektroničkim komunikacijama (NN br. 76/22 i 14/24) izda mišljenje na konačni prijedlog V. Izmjene i dopune Prostornog plana uređenja Općine Velika Kopanica.

Uvidom u dostavljeni konačni prijedlog V. Izmjene i dopune Prostornog plana uređenja Općine Velika Kopanica **potvrđujemo** da je isti **usklađen s našim zahtjevima**.

S poštovanjem,

RAVNATELJ
mr.sc. Miran Gosta
(elektronički potpisala ovlaštena osoba)

Dostaviti:
1. Naslovu preporučeno

| REPUBLIKA HRVATSKA BRODSKO-POSAVSKA ŽUPANIJA 2178/12 OPĆINA VELIKA KOPANICA | | |
|---|--------------|-------|
| Primljeno: 13.5.2024. g. | | |
| Klasifikacijska oznaka: 350-02/23-01/03 | Ustroj. jed. | |
| Uruđbeni broj: 2178-12-02-24-22 | Pril. | Vrij. |

HRVATSKA REGULATORNA AGENCIJA ZA MREŽNE DJELATNOSTI

Ulica Roberta Frangeša-Mihanovića 9, 10110 Zagreb / OIB: 87950783662 / Tel: (01) 7007 007, Faks: (01) 7007 070 / www.hakom.hr

HRVATSKA REGULATORNA AGENCIJA ZA MREŽNE DJELATNOSTI

Općina Velika Kopanica • Ulica Vladimira Nazora 1 • 35221 Velika Kopanica • OIB 75466648116
Telefon: +385 35 477465 • Fax: +385 35 477465 • E-mail: opcina.velika.kopanica@gmail.com
www.velikakopanica.hr • IBAN: HR1623900011847600002 • Matični broj: 2602326



HŽ INFRASTRUKTURA

10000 Zagreb, Mihanovićeve ulica 12

SEKTOR ZA RAZVOJ, PRIPREMU
I PROVEDBU INVESTICIJA I EU
FONDOVA

tel: +385 (0)1 4534538
fax: +385 (0)1 4584885
e-mail: sebastijan.kamenscak@hzinfra.hr
naš broj i znak: 3057/24; 1.3.1. SK
vaš broj i znak: KLASA: 350-02/23-01/03
URBROJ: 2178-12-01-24-18
datum: 06.05.2024.

BRODSKO-POSAVSKA ŽUPANIJA
OPĆINA VELIKA KOPANICA
Vladimira Nazora 1
35221 Velika Kopanica

Predmet: Prijedlog V. Izmjena i dopuna Prostornog plana uređenja Općine Velika Kopanica
– dostava mišljenja o javnoj raspravi

Temeljem Vašeg dopisa (KLASA: 350-02/23-01/03, URBROJ: 2178-12-01-24-18) u vezi dostave mišljenja o prijedlogu V. Izmjena i dopuna Prostornog plana uređenja Općine Velika Kopanica, dostavljamo Vam sljedeće:

Uvidom u prijedlog Plana (dostavljen na CD-u), utvrđeno je kako nisu uvaženi zahtjevi HŽ Infrastrukture d.o.o. dostavljeni dopisom broj 6379/23, 6381/23 1.3.1. M.R. od dana 18. svibnja 2023. godine, te ovim putem ponovno tražimo da iste uvažite.

S poštovanjem,

**DIREKTOR SEKTORA ZA RAZVOJ, PRIPREMU I
PROVEDBU INVESTICIJA I EU FONDOVA**

Mirko Franović, dipl. ing. građ.



REPUBLIKA HRVATSKA
BRODSKO-POSAVSKA ŽUPANIJA
2178/12 OPĆINA VELIKA KOPANICA

| | |
|--------------------------|--------------|
| Primljeno: 13.5.2024. g. | |
| Klasifikacijska oznaka: | U. broj jed. |
| 350-02/23-01/03 | |
| Uredžbeni broj: | Pril. Vrij. |
| 2178-12-02-24-21 | |

HŽ INFRASTRUKTURA d.o.o. ZAGREB, Mihanovićeve ulica 12, TRGOVAČKI SUD U ZAGREBU, MBS: 080590485, OIB 39901919995,
Naziv i sjedište banke: Privredna banka Zagreb d.d., Zagreb, Radnička cesta 50, BROJ RAČUNA: HR423400091110252804,
TEMELJNI KAPITAL: 224.188.000,00 kuna / 29.754.860,97 eura (fiksni tečaj konverzije 7,5345)
PREDSJEDNIK UPRAVE: Ivan Kršić, dipl. ing. građ.
ČLANOVI UPRAVE: mr. sc. Darko Barišić, dipl. ing.; Marijan Čužić, dipl. ing.; mr. sc. Damir Lončarić, dipl. ing. stroj.; Subhi Tawfiq, mag. ing. traff.

Općina Velika Kopanica • Ulica Vladimira Nazora 1 • 35221 Velika Kopanica • OIB 75466648116
Telefon: +385 35 477465 • Fax: +385 35 477465 • E-mail: opcina.velika.kopanica@gmail.com
www.velikakopanica.hr • IBAN: HR1623900011847600002 • Matični broj: 2602326



REPUBLIKA HRVATSKA
BRODSKO-POSAVSKA ŽUPANIJA
OPĆINA VRPOLJE
OPĆINSKA NAČELNICA

Klasa: 350-01/24-01/10
Urbroj: 2178-11-02-24-2
Vrpolje, 07. svibnja 2024.g.

REPUBLIKA HRVATSKA
BRODSKO-POSAVSKA ŽUPANIJA
2178/12 OPĆINA VELIKA KOPANICA

| | | |
|---|--------------|-------|
| Primljeno: 13.5.2024. g. | | |
| Klasifikacijska oznaka: 350-02/23-01/03 | Ustroj. jed. | |
| Uredžbeni broj: 2178-12-02-24-20 | Pril. | Vrij. |

OPĆINA VELIKA KOPANICA
Ulica Vladimira Nazora 1
35 221 Velika Kopanica

**PREDMET: Prijedlog V. Izmjene i dopune PPUO Velika Kopanica
- očitovanje, dostavlja se**

Poštovani,


Općina Vrpolje zaprimila je Vaš poziv na Javnu raspravu o Prijedlogu V. Izmjene i dopune PPUO Velika Kopanica, Klasa: 350-02/23-01/3, Urbroj: 2178-12-01-24-18 od 26. travnja 2024. godine.

Nakon uvida u dostavljenu dokumentaciju, Općina Vrpolje nema posebnih zahtjeva vezanih za Prijedlog V. Izmjene i dopune PPUO Velika Kopanica.

S poštovanjem,

OPĆINA VRPOLJE
OPĆINSKA NAČELNICA
Ankica Zmaić





društvo s ograničenom odgovornošću

10000 Zagreb, Ulica kneze Branimira 1

Uprava: Nedeljko Dujić, mag. admin. publ. – predsjednik; mr.sc. Igor Fazekas – član; Ante Sabljčić, dipl. ing. šum. – član • MB 3631133 • OIB 69693144506 • Trgovački sud u Zagrebu (MBS 080251009) • Temeljni kapital 155.507.330,00 €, uplaćen u cijelosti • SWIFT: PBZGHR2X • IBAN: HR46 2340 0091 1001 0036 0 • Telefon: 01/4804 111 • Telefax: 01/4804 101 • pp 148. 10002 Zagreb • web: <http://www.hrsume.hr> • e-mail: direkcija@hrsume.

Uprava šuma Podružnica Vinkovci, Trg bana Josipa Šokčevića 20; Vinkovci

ODJEL ZA EKOLOGIJU I ZAŠTITU ŠUMA

KLASA: VK-16-466

URBROJ: 01-00-06/01-24-18

Vinkovci, 13.svibanj 2024. godine

REPUBLIKA HRVATSKA
BRODSKO-POSAVSKA ŽUPANIJA

OPĆINA VELIKA KOPANICA
Općinski načelnik

PREDMET: Javna rasprava o Prijedlogu V. Izmjene i dopune Prostornog plana uređenja Općine Velika KOPANICA –mišljenje, dostavlja se

Temeljem dostavljenog Prijedloga V. IDPPU Općine Velika Kapanica i poziva na Javnu raspravu o istom (KLASA:350-02/23-01/03, URBROJ:2178-12-01-24-18 od 26.travnja 2024.g.), sukladno čl.101 Zakona o prostornom uređenju, a vezano za područje djelokruga Hrvatskih šuma d.o.o. UŠP Vinkovci, napominjemo slijedeće:

Uprava šuma podružnica Vinkovci izdala je zahtjeve i mišljenje u vezi V. izmjena i dopuna Prostornog plana uređenja Općine Velika Kapanica koji moraju biti u skladu sa Zakonom o šumama (NN 68/2018, 115/18, 98/19, 32/20,145/20), osobito čl. 40. koji se odnosi na izradu i donošenje prostornih planova.

Obzirom da su u Prijedlozima V.IDPPU Općine Velika Kapanica navedeni i zahtjevi Hrvatskih šuma d.o.o., UŠP Vinkovci, kojih se treba pridržavati, nemamo primjedbe na navedeni Prijedlog V.IDPPU Općine V.Kapanica.

S poštovanjem,

Rukovoditeljica Odjela za ekologiju i zaštitu šuma:
Vesna Ančić Tunuković, dipl.ing.šum.

Voditelj UŠP Vinkovci:
Krasnodar Sabljčić, dipl.ing.šum.

REPUBLIKA HRVATSKA
BRODSKO-POSAVSKA ŽUPANIJA
2178/12 OPĆINA VELIKA KOPANICA

| | | |
|---|--------------|-------|
| Primljeno: 14. 5. 2024. g. | | |
| Klasifikacijska oznaka: 350-02/23-01/03 | Ustroj. jed. | |
| Uredbeni broj: 2178-12-02-24-23 | Pril. | Vrij. |

Dostaviti:

1. Odjel za ekologiju i zaštitu šuma
2. Pismohrana



REPUBLIKA HRVATSKA
BRODSKO-POSAVSKA ŽUPANIJA

ZAVOD ZA PROSTORNO UREĐENJE
BRODSKO-POSAVSKE ŽUPANIJE
35000 Slavonski Brod, Trg pobjede 26a
Tel.: 035/ 445 560 Fax.: 035/ 445 558

KLASA: 350-02/22-01/32
URBROJ: 2178-1-26-0/2-24-6
Slavonski Brod, 16.05.2024. god.

REPUBLIKA HRVATSKA
BRODSKO-POSAVSKA ŽUPANIJA
2178/12 OPĆINA VELIKA KOPANICA

| | | |
|-------------------------|---------------|-------|
| Primljeno: 16.5.2024.g. | | |
| Klasifikacijska oznaka: | U. broj. jed. | |
| 350-02/23-01/03 | | |
| Uredžbeni broj: | Pril. | Vrij. |
| 2178-12-02-24-25 | | |

REPUBLIKA HRVATSKA
BRODSKO-POSAVSKA ŽUPANIJA
OPĆINA VELIKA KOPANICA

Ulica V. Nazora 1,
35221 Velika Kopanica

PREDMET: V. Izmjena i dopuna Prostornog plana uređenja Općine Velika Kopanica
- dostavljaju se primjedbe sukladno članku 101. Zakona o prostornom uređenju (NN RH br. 153/13, 65/17, 114/18, 39/19, 98/19 i 67/23) (u daljnjem tekstu: Zakon o prostornom uređenju)

Veza Vaš broj: KLASA: 350-02/23-01/03, URBROJ: 2178-12-01-24-18 od 26.4.2024. godine

Poštovani,
dopisom pod gore navedenom vezom, obavijestili ste nas o javnoj raspravi V. Izmjena i dopuna Prostornog plana uređenja Općine Velika Kopanica u trajanju od petnaest dana u vremenu od 03.05.2024. do 17.05.2024. godine.

Izvršili smo uvid u dostavljeni materijal predmetnog Prijedloga plana Izmjena i dopuna PPUO.

Slijedom članka 101. Zakona o prostornom uređenju, a nastavno na naše zahtjeve sukladno članku 90. Zakona o prostornom uređenju (dopis Zavoda za prostorno uređenje Brodsko-posavske županije, KLASA: 350-02/22-01/32, URBROJ: 2178-1-26-0/2-23-4 od 30.08.2023/2022. godine) kao javno-pravno tijelo određeno Odlukom o izradi navedenog Plana dajemo sljedeće primjedbe:

1. Uskladiti kartografski prikaz MJ1:25 000 Korištenje i namjena i kartografski prikaz MJ 1:5 000 Građevinsko područje naselja Velika Kopanica u segmentu šrafura i oznaka, kako bi nedvosmisleno razgraničili građevinska područja naselja i izdvojeno građevinsko područje izvan naselja;
2. Vezano za istraživanje i eksploataciju geotermalne vode u odredbama za provođenje dopisati mjere izuzeća koje su utvrđene planom višeg reda (Prostorni plan Brodsko-posavske županije (Službeni vjesnik BPŽ br. 04/01, 06/05, 11/08,

14/08 -pročišćeni tekst, 05/10 , 09/12, 39/20, 45/20-pročišćeni tekst, 33/23 i 1/24-pročišćeni tekst-u daljnjem tekstu PP BPŽ),

3. Kartografski prikaz 2.4. Vodnogospodarski sustav MJ 1:25 000 uskladiti s kartografskim prikazom plana više razine, 3.1.2. Područja posebnih ograničenja u korištenju, a odnosi se na vodozaštitno područje - zonu preventivne zaštite (PP BPŽ iz točke 2).

S poštovanjem !

Obradila:

Voditelj odsjeka za prostorno uređenje:
Blaženka Veseleinić dipl.ing.arh



Ravnatelj:

Matej Badrov, mag.ing.aedif.

Dostaviti:

1. Naslovu
2. Pismohrana



REPUBLIKA HRVATSKA
MINISTARSTVO GOSPODARSTVA
I ODRŽIVOG RAZVOJA

Uprava za energetiku

KLASA: 391-01/24-01/5
URBROJ: 517-07-3-2-24-14
Zagreb, 15. svibnja 2024.

REPUBLIKA HRVATSKA
BRODSKO-POSAVSKA ŽUPANIJA
2178/12 OPĆINA VELIKA KOPANICA

| | | |
|---|----------------|-------|
| Primljeno: 16. 5. 2024. g. | | |
| Klasifikacijska oznaka: 350-02/23-01/03 | Us. broj. jed. | |
| Urudžbeni broj: 2178-12-02-24-26 | Pril. | Vrij. |

REPUBLIKA HRVATSKA
BRODSKO-POSAVSKA ŽUPANIJA
OPĆINA VELIKA KOPANICA
Općinski načelnik
e-mail: opcina.velika.kopanica@gmail.com

PREDMET: Javna rasprava o PRIJEDLOGU V. IZMJENA I DOPUNA PPUO Velika Kopanica
- odgovor, daje se

VEZA: KLASA: 350-02/23-01/03, URBROJ: 2178-12-01-24-18, od 26. travnja 2024.

Poštovani,

dopisom iz veze, a temeljem članka 90. Zakona o prostornom uređenju (NN 153/13, 65/17, 114/18, 39/19 i 98/19, 67/23), zatražena je dostava mišljenja na Prijedlog V. Izmjena i dopuna Prostornog plana uređenja Općine Velika Kopanica u sklopu javne rasprave.

Zahvaljujemo na prihvaćenim našim prijedlozima, te napominjemo kako su uvjeti neposredne provedbe za zahvate vezane uz istraživanje i eksploataciju ugljikovodika i geotermalne vode u energetske svrhe navedeni u našem prethodno poslanom dopisu na predmetnu tematiku.

Tražimo manje izmjene u dokumentima PROSTORNI PLAN UREĐENJA OPĆINE VELIKA KOPANICA („Službeni vjesnik Brodsko-posavske županije br. 1/2007., 25/2007., 19/10., 26/2015. i 13/2017.), II. ODREDBE ZA PROVOĐENJE PLANA (pročišćeni tekst) i Prijedlogu V. Izmjena i dopuna Prostornog Plana uređenja Općine velika Kopanica, označene *Italic/kurziv* kako slijedi:

- u članku 4. **dodati tekst:**

.....
1. POVRŠINE ZA RAZVOJ I UREĐENJE PROSTORA NASELJA:

- građevinska područja naselja (Beravci, Divoševci, Kupina, Mala Kopanica, Velika Kopanica):
- Izgrađeni dio građevinskog područja naselja
- Neizgrađeni uređeni dio građevinskog područja naselja
- Neizgrađeni neuređeni dio građevinskog područja naselja
- Površine za istraživanje i eksploataciju geotermalnih voda u energetske svrhe (E2)

stranica 1 od 3

.....

- PROSTORI / POVRŠINE IZVAN GRAĐEVINSKIH PODRUČJA:

- Površine za iskorištavanje mineralnih sirovina, eksploatacijsko polje šljunka i pijeska iz korita rijeke Save, E3
 - Površine za istraživanje i eksploataciju ugljikovodika (E1) i geotermalnih voda u energetske svrhe (E2)
-

- u članku 5. dodati tekst:

.....

(2) Detaljna namjena planiranih područja utvrđuje se ili prostornim planovima užih područja ili na temelju Odredbi za provođenje PPUO (u daljnjem tekstu : Odredbe),

- područje za iskorištavanje mineralnih sirovina (eksploatacijska polja) utvrđuju se na temelju odobrenja nadležnog tijela državne uprave,

- površina za istraživanje i eksploataciju ugljikovodika i geotermalnih voda u energetske svrhe utvrđuje se sukladno Prostornom planu Brodsko-posavske županije temeljem Okvirnog plana i programa istraživanja i eksploatacije ugljikovodika na kopnu te Plana razvoja geotermalnog potencijala Republike Hrvatske za razdoblje do 2030. godine, a odnosi se na cijelu Općinu.

- u članku 141. dodati tekst:

(1) Gospodarske građevine namijenjene poljoprivrednoj djelatnosti su:

- poljoprivredne građevine za smještaj poljoprivrednih proizvoda i mehanizacije te uzgoj poljoprivrednih kultura i životinja (stoke, peradi i krznaša),

- prateći sadržaji za primarnu doradu i preradu u sklopu kompleksa za intenzivni uzgoj životinja i poljoprivrednu proizvodnju

- objekti i postrojenja (građevine) za istraživanje i eksploataciju geotermalnih voda u energetske svrhe (zagrijavanje farmi).

- U Prijedlogu V. Izmjena i dopuna Prostornog Plana uređenja Općine velika Kapanica u Članku 23. dodati:

Iza članka 156., dodaje se novi članak 156 a. koji glasi:

„Članak 156 a.

(1) Područje Općine nalazi se unutar površine za istraživanje ugljikovodika (istražnog prostora) SA—09, a na području cijele Općine moguće je istraživati i eksploatirati geotermalne vode u energetske svrhe.

(2) Istražni prostori ili dijelovi istražnih prostora *ugljikovodika i geotermalne vode u energetske svrhe* mogu se prenamijeniti u eksploatacijska polja geotermalne vode iz kojih se može koristiti akumulirana toplina u energetske svrhe koji sadrže ekonomski iskorištene količine.

- U Prijedlogu V. Izmjena i dopuna Prostornog Plana uređenja Općine velika Kapanica u Članku 203.f izbrisati:

(3) Mjere zaštite i smjernice za poboljšanje stanja okoliša geotermalne građevine u energetske svrhe su.

- Izbjegavati izvođenje radova u periodu najveće aktivnosti zaštićenih i ugroženih vrsta te ih izvoditi tijekom dnevnog razdoblja.

- Tehničkim mjerama osigurati da se geotermalni medij (isplaćne vode) ne izlijeva po okolnom terenu.

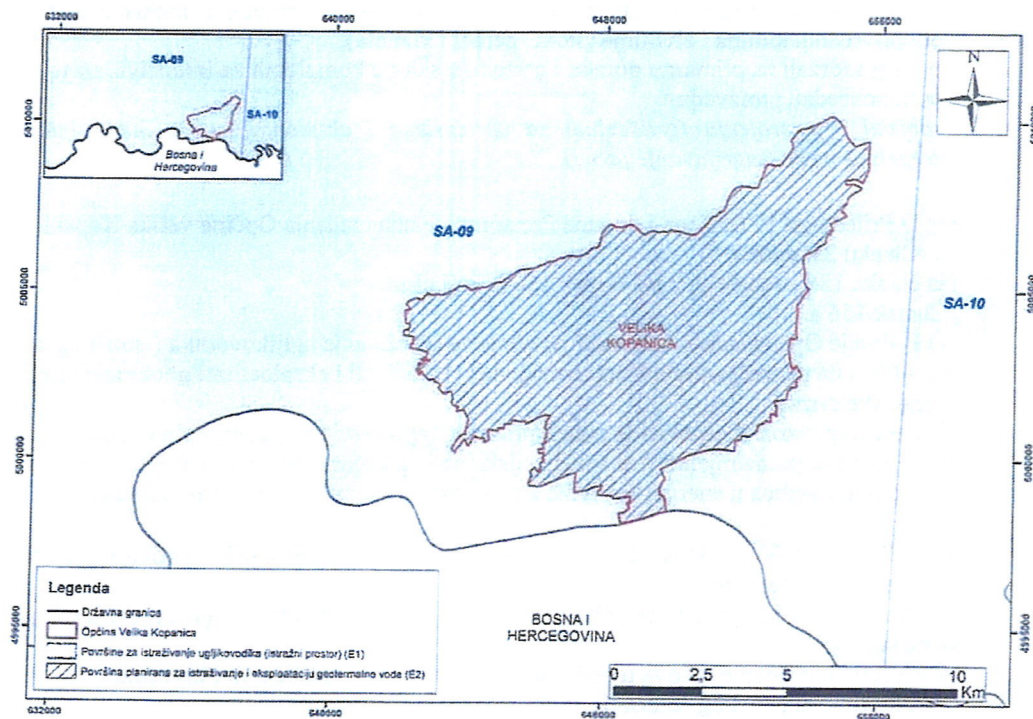
- U slučaju nailaska na nove arheološke nalaze pri izvođenju građevinskih ili bilo kojih drugih radova koji se obavljaju na površini ili ispod površine tla, potrebno je obustaviti radova i o tome obavijestiti nadležni Konzervatorski odjel te osigurati zaštitu sukladno mjerodavnim propisima.

~~Za sve aktivnosti istraživanja i eksploatacije geotermalnih voda u energetske svrhe, potrebno je od nadležnog Konzervatorskog odjela zatražiti posebne uvjete, odnosno prethodno odobrenje~~

S poštovanjem,



Prilog 1: Grafički prikaz Općine Velika Kopanica





REPUBLIKA HRVATSKA
BRODSKO-POSAVSKA ŽUPANIJA
UPRAVNI ODJEL ZA GOSPODARSTVO
I POLJOPRIVREDU

KLASA: 350-02/24-01/11
URBROJ: 2178-04-01/01-24-2
Slavonski Brod, 13. svibnja 2024.

REPUBLIKA HRVATSKA
BRODSKO-POSAVSKA ŽUPANIJA
2178/12 OPĆINA VELIKA KOPANICA

| | | |
|---------------------------|---------------|-------|
| Primljeno: 4. 5. 2024. g. | | |
| Klasifikacijska oznaka: | Uo. o.j. jed. | |
| 350-02/23-01/03 | | |
| Urudžbeni broj: | Pril. | Vrij. |
| 2178-12-02-24-24 | | |

OPĆINA VELIKA KOPANICA
Ulica Vladimira Nazora 1
35 221 Velika Kopanica

PREDMET: Javna rasprava o Prijedlogu V. izmjena i dopuna PPUO Velika Kopanica
– očitovanje, daje se

Poštovani,

Nastavno na Vaš dopis (KLASA: 350-02/23-01/03, URBROJ: 2178-12-01-24-18) od 26. travnja 2024. godine kojim ste, u postupku Javne rasprave, temeljem članka 101. Zakona o prostornom uređenju („Narodne novine“ broj 153/13, 65/17, 114/18, 39/19, 98/19 i 67/23), zatražili mišljenje/očitovanje/suglasnost na Prijedlog V. izmjena i dopuna Prostornog plana uređenja općine Velika Kopanica, očitujemo se kako slijedi:

Upravni odjel za gospodarstvo i poljoprivredu Brodsko-posavske županije nema primjedbi na Prijedlog V. izmjena i dopuna Prostornog plana uređenja općine Velika Kopanica.

S poštovanjem,

PRIVREMENI PROČELNIK



Z. Burazović
Zeljko Burazović, mag. ing. agr.



REPUBLIKA HRVATSKA
MINISTARSTVO UNUTARNJIH POSLOVA
RAVNATELJSTVO CIVILNE ZAŠTITE
PODRUČNI URED CIVILNE ZAŠTITE OSIJEK
SLUŽBA CIVILNE ZAŠTITE SLAVONSKI BROD

KLASA: 350-02/24-02/3
URBROJ: 511-01-384-24-10
Slavonski Brod, 20. svibnja 2024.



REPUBLIKA HRVATSKA
BRODSKO-POSAVSKA ŽUPANIJA
2178/12 OPĆINA VELIKA KOPANICA

| | | |
|----------------------------|--------------|-------|
| Primljeno: 20. 5. 2024. g. | | |
| Klasifikacijska oznaka: | Ustroj. jed. | |
| 350-02/23-01/03 | | |
| Urudžbeni broj: | Pril. | Vrij. |
| 2178-12-02-24-07 | | |

OPĆINA VELIKA KOPANICA
VLADIMIRA NAZORA 1
35221 Velika Kopanica

PREDMET: OPĆINA VELIKA KOPANICA, Prijedlog V. ID PPUO Velika Kopanica
- daje se mišljenje

Veza: vaša KLASA: 350-02/23-01/03, URBROJ: 2178-12-01-24-18
od 26. travnja 2024. godine

Na temelju vaše obavijesti (broj i datum iz veze) Služba civilne zaštite Slavonski Brod nema primjedbi na Prijedlog predmetnog Plana u dijelu koji se odnosi na zaštitu i spašavanje i zaštitu od požara.

Za sva dodatna pitanja kontakt osoba je Željko Valešić, broj telefona: 035/416-708, broj mobitela: 091/5904555, adresa elektroničke pošte: zvalesic@mup.hr

S poštovanjem,



DOSTAVITI:

- naslovu - (elektroničkom poštom: opcina.velika.kopanica@gmail.com)
- pismohrani - ovdje



REPUBLIKA HRVATSKA
MINISTARSTVO POLJOPRIVREDE

10000 Zagreb, Ul. grada Vukovara 78, P.P. 1034
Telefon: 61 06 111, Telefax: 61 09 201

KLASA: 350-02/24-01/313
URBROJ: 525-10/674-24-2
Zagreb, 14. svibnja 2024.



REPUBLIKA HRVATSKA
BRODSKO-POSAVSKA ŽUPANIJA
2178/12 OPĆINA VELIKA KOPANICA

| | | |
|----------------------------|--------------|-------|
| Primljeno: 22. 5. 2024. g. | | |
| Klasifikacijska oznaka: | Ustroj. jed. | |
| 350-02/23-01/03 | | |
| Uredžbeni broj: | Pril. | Vrij. |
| 2178-12-02-24-29 | | |

HRVATSKE ŠUME d.o.o., DIREKCIJA
Ulica kneza Branimira 1, 10 000 Zagreb

PREDMET: Prijedlog V. Izmjena i dopuna Prostornog plana uređenja Općine Velika Kopanica, obavijest o javnoj raspravi
- očitovanje, traži se

Poštovani,

sukladno odredbama članka 40. stavka 6. Zakona o šumama („Narodne novine“, broj: 68/18., 115/18., 98/19., 32/20., 145/20., 101/23. i 36/24.), molimo u okviru vaše nadležnosti, očitovanje na Prijedlog V. Izmjena i dopuna Prostornog plana uređenja Općine Velika Kopanica, za potrebe davanja mišljenja na prostorni plan sukladno stavku 5. istog članka.

S poštovanjem,



Na znanje:

- Općina Velika Kopanica, Vladimira Nazora 1, 35 221 Velika Kopanica

DOSTAVITI:

1. Naslovu.
2. U spis predmeta.

